


SOUŘADNICOVÝ SYSTÉM: JTSK
VÝŠKOVÝ SYSTÉM: BALT p.v.

± 0.000 = 213,00-219,00 m n.m.		Index	Změna	Datum	
Vypracoval M.Sýkorová <i>Sýkorová</i>		Kontroloval Ing. Kučera M. <i>Kučera M.</i>		 VDI PROJEKT s.r.o. vodohospodářská a dopravní infrastruktura Václavkova 169/1, 160 00 Praha 6	
Zodpovědný projektant Ing. Kučera M. <i>Kučera M.</i>		Hlavní inženýr projektu Ing. Kučera M. <i>Kučera M.</i>			
Akce: CHODNÍKY PODÉL SIL.I/2 ULICE PARDUBICKÁ, PŘELOUČ				Investor Město Přelouč	
Objekt: SO 101 CHODNÍKY				Město Přelouč	Kraj Pardubický
				Technická zpráva	Formát A4
Profese: DOPRAVNÍ STAVBY				Stupeň DSP+PDPS	Měřítko
Název výkresu: PŘEHLED DOTČENÝCH POZEMKŮ				Číslo zakázky 27/16	Paré
				Číslo výkresu E	

SEZNAM DOTČENÝCH POZEMKŮ

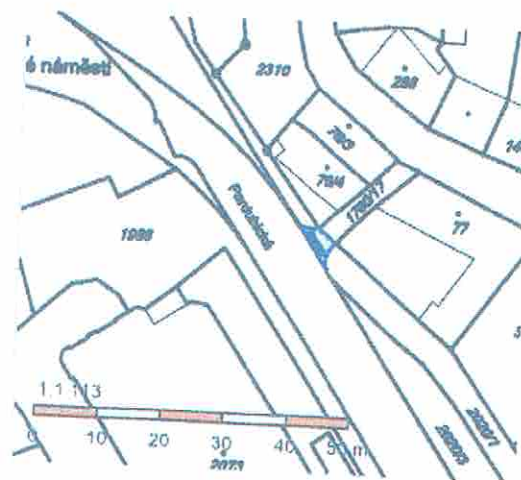
Poř. číslo	Parcela dle KN	Výměra (m2)	Způsob využití (Druh pozemku)	LV	Vlastník	Trvalý zábor m2 (Dočasný zábor m 2)
K.ú.: Přelouč (734560)						
1	2020/2	15	ostatní komunikace ostatní plocha	11214	Ředitelství silnic a dálnic ČR, Na Pankráci 546/56 Nusle, 140 00 Praha	0.70
2	2020/1	622	ostatní komunikace ostatní plocha	10010	Město Přelouč, Československé armády 1665, 535 33 Přelouč	602.50
3	2020/3	335	ostatní komunikace ostatní plocha	11214	Ředitelství silnic a dálnic ČR, Na Pankráci 546/56 Nusle, 140 00 Praha	35.60
4	2020/4	18	silnice ostatní plocha	10010	Město Přelouč, Československé armády 1665, 535 33 Přelouč	4.20
5	1780/30	5 006	silnice ostatní plocha	11214	Ředitelství silnic a dálnic ČR, Na Pankráci 546/56 Nusle, 140 00 Praha	146.70
6	1780/19	1 124	ostatní komunikace ostatní plocha	10010	Město Přelouč, Československé armády 1665, 535 33 Přelouč	6.90
7	2024	198	ostatní komunikace ostatní plocha	10010	Město Přelouč, Československé armády 1665, 535 33 Přelouč	172.50
8	59/2	2 162	jiná plocha ostatní plocha	10010	Město Přelouč, Československé armády 1665, 535 33 Přelouč	15.20
9	2197	251	ostatní komunikace ostatní plocha	10010	Město Přelouč, Československé armády 1665, 535 33 Přelouč	165.60
10	1780/28	276	ostatní komunikace ostatní plocha	10010	Město Přelouč, Československé armády 1665, 535 33 Přelouč	6.80
11	1986	779	jiná plocha ostatní plocha	10010	Město Přelouč, Československé armády 1665, 535 33 Přelouč	240.50
12	910/22	2	jiná plocha ostatní plocha	11214	Ředitelství silnic a dálnic ČR, Na Pankráci 546/56 Nusle, 140 00 Praha	2.00

SEZNAM DOTČENÝCH POZEMKŮ

Poř. číslo	Parcela dle KN	Výměra (m2)	Způsob využití (Druh pozemku)	LV	Vlastník	Trvalý zábor m2 (Dočasný zábor m 2)
K.ú.: Přelouč (734560)						
13	2022/1	231	ostatní komunikace ostatní plocha	10010	Město Přelouč, Československé armády 1665, 535 33 Přelouč	136.20
14	912/6	2 248	ostatní komunikace ostatní plocha	10010	Město Přelouč, Československé armády 1665, 535 33 Přelouč	2.60
15	910/4	658	ostatní komunikace ostatní plocha	11214	Ředitelství silnic a dálnic ČR, Na Pankráci 546/56 Nusle, 140 00 Praha	44.00
16	1817/1	16 769	silnice ostatní plocha	1635	Správa a údržba silnic Pardubického kraje, Doubravice 98, 533 53 Pardubice	7.60
17	2021	366	ostatní komunikace ostatní plocha	10010	Město Přelouč, Československé armády 1665, 535 33 Přelouč	172.00
18	910/21	13	ostatní komunikace ostatní plocha	11214	Ředitelství silnic a dálnic ČR, Na Pankráci 546/56 Nusle, 140 00 Praha	13.00
19	910/20	1 258	ostatní komunikace ostatní plocha	10010	Město Přelouč, Československé armády 1665, 535 33 Přelouč	33.20
20	1780/23	28	ostatní komunikace ostatní plocha	11214	Ředitelství silnic a dálnic ČR, Na Pankráci 546/56 Nusle, 140 00 Praha	4.00
21	2023	423	ostatní komunikace ostatní plocha	10010	Město Přelouč, Československé armády 1665, 535 33 Přelouč	279.30

Informace o pozemku

Parcelní číslo:	2020/22
Obec:	Přelouč 157550012
Katastrální území:	Přelouč 17345601
Číslo LV:	11214
Výměra [m ²]:	15
Typ parcely:	Parcela katastru nemovitostí
Mapový list:	DKM
Určení výměry:	Ze souřadnic v S-JTSK
Způsob využití:	ostatní komunikace
Druh pozemku:	ostatní plocha



Vlastníci, jiní oprávnění

Vlastník:

Česká republika,

Poslední stav hospodářství k mapování katastru

Ředitelství silnic a dálnic ČR, Na Pankráci 546/56, Nusle, 14000 Praha

Způsob ochrany nemovitosti

Nejsou evidovány žádné způsoby ochrany.

Seznam BPEJ

Parcela nemá evidované BPEJ.

Omezení vlastnického práva

Typ

Zahájení exekuce - Ředitelství silnic a dálnic ČR

Jiné zápisy

Typ

Změna číslování parcel

Rozsah v rámci kterých byl k nemovitosti zápsán cenový údaj

Nemovitost je v územním obvodu, kde státní správu katastru nemovitostí ČR vykonává [Katastrální úřad pro Pardubický kraj, Katastrální pracoviště Pardubice](#)

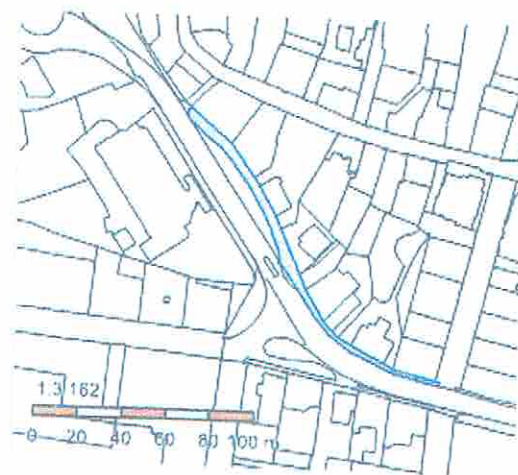
Zobrazené údaje mají informativní charakter. Platnost k 07.09.2016 13:00:00.

© 2004 - 2016 [Český úřad zeměměřický a katastrální](#), Pod sídlištěm 1800/9, Kobylisy, 18211 Praha 8
Podání určená katastrálním úřadům a pracovištím zasílejte přímo na [jejich e-mail adresu](#).

Verze aplikace: 5.3.2 build 0

Informace o pozemku

Parcelní číslo:	2020/12
Obec:	Přelouč 157550012
Katastrální území:	Přelouč 17345601
Číslo LV:	10010
Výměra [m ²]:	622
Typ parcely:	Parcela katastru nemovitostí
Mapový list:	DKM
Určení výměry:	Graficky nebo v digitalizované mapě
Způsob využití:	ostatní komunikace
Druh pozemku:	ostatní plocha



Vlastníci, jiní oprávnění

Titulární

Město Přelouč, Československé armády 1665, 53533 Přelouč

Způsob ochrany nemovitosti

Nejsou evidovány žádné způsoby ochrany.

Seznam BPEJ

Parcela nemá evidované BPEJ.

Omezení vlastnického práva

Typ

Věcné břemeno (podle listiny)

Jiné zápisy

Typ

Změna číslování parcel

Rizici, v rámci kterých byl k nemovitosti kapsán cenový údaj

Nemovitost je v územním obvodu, kde státní správu katastru nemovitostí ČR vykonává [Katastrální úřad pro Pardubický kraj, Katastrální pracoviště Pardubice](#).

obrazené údaje mají informativní charakter. Platnost k 07.09.2016 13:00:00.

2004 - 2016 [Český úřad zeměměřický a katastrální](#), Pod sídlištěm 1800/9, Kobylisy, 18211 Praha 8.
odání určená katastrálním úřadům a pracovištím zasílejte přímo na [jejich e-mail adresu](#).

Verze aplikace: 5.3.2 build 0

Informace o pozemku

Parcelní číslo:	2020/3
Obec:	Přelouč 15755001
Katastrální území:	Přelouč 17345601
Číslo LV:	11214
Výměra [m ²]:	335
Typ parcely:	Parcela katastru nemovitostí
Mapový list:	DKM
Určení výměry:	Graficky nebo v digitalizované mapě
Způsob využití:	ostatní komunikace
Druh pozemku:	ostatní plocha



Vlastníci, jiní oprávnění

Česká republika,

[Ředitelství silnic a dálnic ČR, Na Pankráci 546/56, Nusle, 14000 Praha](#)

[Ředitelství silnic a dálnic ČR, Na Pankráci 546/56, Nusle, 14000 Praha](#)

Způsob ochrany nemovitosti

Nejsou evidovány žádné způsoby ochrany.

Seznam BPEJ

Parcela nemá evidované BPEJ.

Omezení vlastnického práva

Zahájení exekuce - Ředitelství silnic a dálnic ČR

Jiné zápisy

Změna číslování parcel

[Informace o katastru nemovitostí](#)

Nemovitost je v územním obvodu, kde státní správu katastru nemovitostí ČR vykonává [Katastrální úřad pro Pardubický kraj, Katastrální pracoviště Pardubice](#)

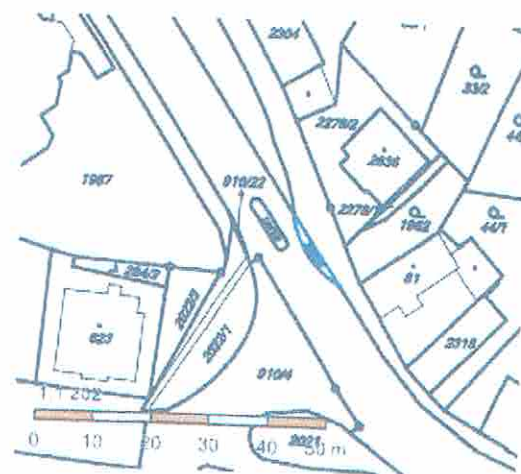
obrazené údaje mají informativní charakter. Platnost k 29.09.2016 13:00:00.

2004 - 2016 [Český úřad zeměměřický a katastrální](#), Pod sídlíštěm 1800/9, Kobylisy, 18211 Praha 9
dání určená katastrálním úřadům a pracovištím zasílejte přímo na [jejich e-mail adresu](#).

Verze aplikace: 5.3.2 build 0

Informace o pozemku

Parcelní číslo:	2020/4
Obec:	Přelouč 15755001
Katastrální území:	Přelouč 17345601
Číslo LV:	10010
Výměra [m ²]:	18
Typ parcely:	Parcela katastru nemovitostí
Mapový list:	DKM
Určení výměry:	Graficky nebo v digitalizované mapě
Způsob využití:	silnice
Druh pozemku:	ostatní plocha



Vlastníci, jiní oprávnění

Město Přelouč, Československé armády 1665, 53533 Přelouč

Způsob ochrany nemovitosti

Nejsou evidovány žádné způsoby ochrany.

Seznam BPEJ

Parcela nemá evidované BPEJ.

Omezení vlastnického práva

Nejsou evidována žádná omezení.

Jiné zápisy

Změna číslování parcel

Nemovitost je v územním obvodu, kde státní správu katastru nemovitostí ČR vykonává [Katastrální úřad pro Pardubický kraj, Katastrální pracoviště Pardubice](#).

Zobrazené údaje mají informativní charakter. Platnost k 29.09.2016 13:00:00.

© 2004 - 2016 Český úřad zeměměřický a katastrální, Pod sídlíštěm 1800/9, Kobylisy, 18211 Praha 8.
Podání určená katastrálním úřadům a pracovištím zasílejte přímo na jejich e-mail adresu.

Verze aplikace: 5.3.2 build 0

Informace o pozemku

Parcelní číslo:	1780/302
Obec:	Přelouč 157550012
Katastrální území:	Přelouč 17345601
Číslo LV:	11214
Výměra [m ²]:	5006
Typ parcely:	Parcela katastru nemovitostí
Mapový list:	DKM
Určení výměry:	Graficky nebo v digitalizované mapě
Způsob využití:	silnice
Druh pozemku:	ostatní plocha



Vlastníci, jiní oprávnění

Česká republika,

Ředitelství silnic a dálnic ČR, Na Pankráci 546/56, Nusle, 14000 Praha

Způsob ochrany nemovitosti

Nejsou evidovány žádné způsoby ochrany.

Seznam BPEJ

Parcela nemá evidované BPEJ.

Omezení vlastnického práva

Věcné břemeno užívání

Věcné břemeno zřizování a provozování vedení

Zahájení exekuce - Ředitelství silnic a dálnic ČR

Jiné zápisy

Změna číslování parcel

Nemovitost je v územním obvodu, kde státní správu katastru nemovitostí ČR vykonává [Katastrální úřad pro Pardubický kraj, Katastrální pracoviště Pardubice](#).

Obrazené údaje mají informativní charakter. Platnost k 29.09.2016 13:00:00.

2004 - 2016 [Český úřad zeměměřický a katastrální](#), Poštovní ul. 1800/9, Kobylisy, 18211 Praha 8.
Podání určená katastrálním úřadům a pracovištím zasílejte přímo na [jejich e-mail adresu](#).

Verze aplikace: 5.3.2 build 0

Informace o pozemku

Parcelní číslo:	1780/19
Obec:	Přelouč (575500)
Katastrální území:	Přelouč (734560)
Číslo LV:	10010
Výměra [m ²]:	1124
Typ parcely:	Parcela katastru nemovitostí
Mapový list:	DKM
Určení výměry:	Graficky nebo v digitalizované mapě
Způsob využití:	ostatní komunikace
Druh pozemku:	ostatní plocha



Vlastníci, jiní oprávnění

Město Přelouč, Československé armády 166S, 53533 Přelouč

Způsob ochrany nemovitosti

Nejsou evidovány žádné způsoby ochrany.

Seznam BPEJ

Parcela nemá evidované BPEJ.

Omezení vlastnického práva

Věcné břemeno (podle listiny)

Jiné zápisy

Změna výměr obnovou operátu

Změna číslování parcel

Nemovitost je v územním obvodu, kde státní správu katastru nemovitostí ČR vykonává [Katastrální úřad pro Pardubický kraj, Katastrální pracoviště Pardubice](#)

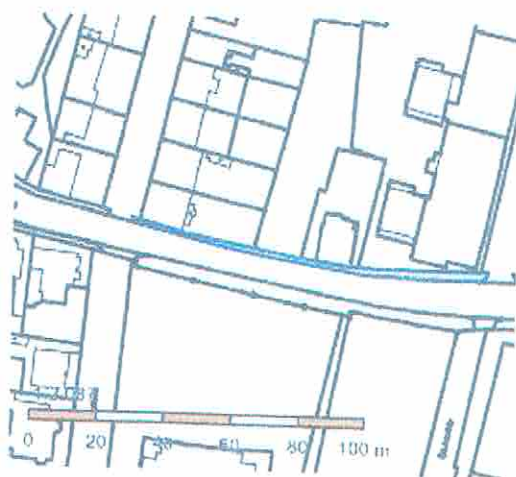
obrazené údaje mají informativní charakter. Platnost k 29.09.2016 13:00:00.

2004 - 2016 [Český úřad zeměměřický a katastrální](#) • [Pod sídlištěm 1800/9, Kobylisy, 16211 Praha 8](#)
odání určená katastrálním úřadům a pracovištím zasílejte přímo na [jejich e-mail adresu](#).

Verze aplikace: 5.3.2 build 0

Informace o pozemku

Parcelní číslo:	2024/
Obec:	Přelouč [5755001/]
Katastrální území:	Přelouč [734560]
Číslo LV:	10010
Výměra [m ²]:	198
Typ parcely:	Parcela katastru nemovitostí
Mapový list:	DKM
Určení výměry:	Graficky nebo v digitalizované mapě
Způsob využití:	ostatní komunikace
Druh pozemku:	ostatní plocha



Vlastníci, jiní oprávnění

Město Přelouč, Československé armády 1665, 53533 Přelouč

Způsob ochrany nemovitosti

Nejsou evidovány žádné způsoby ochrany.

Seznam BPEJ

Parcela nemá evidované BPEJ.

Omezení vlastnického práva

Nejsou evidována žádná omezení.

Jiné zápisy

Typ

Změna výměr obnovou operátu

Pro informaci k výměrám, které byly v minulosti zapsány v katastru nemovitostí, viz [seznam výměr](#).

Nemovitost je v územním obvodu, kde státní správu katastru nemovitostí ČR vykonává [Katastrální úřad pro Pardubický kraj, Katastrální pracoviště Pardubice](#).

Zobrazené údaje mají informativní charakter. Platnost k 07.09.2016 13:00:00.

© 2004 - 2016 [Český úřad zeměměřický a katastrální](#), Pod sídlištěm 1800/9, Kobylisy, 18211 Praha 8.
Podání určená katastrálním úřadům a pracovištím zasílejte přímo na [jejich e-mail adresu](#).

Verze aplikace: 5.3.2 build 0

Informace o pozemku

Parcelní číslo:	59/2
Obec:	Přelouč 15755001
Katastrální území:	Přelouč 17345601
Číslo LV:	10010
Výměra [m ²]:	2162
Typ parcely:	Parcela katastru nemovitostí
Mapový list:	DKM
Určení výměry:	Ze souřadnic v S-JTSK
Způsob využití:	jiná plocha
Druh pozemku:	ostatní plocha



Vlastníci, jiní oprávnění

Město Přelouč, Československé armády 1665, 53533 Přelouč

Způsob ochrany nemovitosti

Nejsou evidovány žádné způsoby ochrany.

Seznam BPEJ

Parcela nemá evidované BPEJ.

Omezení vlastnického práva

Věcné břemeno (podle listiny)

Jiné zápisy

Nejsou evidovány žádné jiné zápisy.

Nemovitost je v územním obvodu, kde státní správu katastru nemovitostí ČR vykonává [Katastrální úřad pro Pardubický kraj, Katastrální pracoviště Pardubice](#).

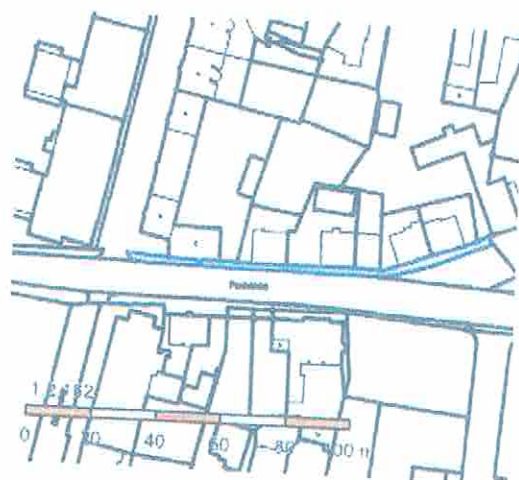
Obrazené údaje mají informativní charakter. Platnost k 29.09.2016 15:00:00.

© 2004 - 2016 [Český úřad zeměměřický a katastrální](#), Pod sídlištěm 1800/9, Kobylisy, 10211 Praha 8
Podání určená katastrálním úřadům a pracovištím zasílejte přímo na [jejich e-mail adresu](#).

Verze aplikace: 5.3.2 build 0

Informace o pozemku

Parcelní číslo:	2197
Obec:	Přelouč [575500]
Katastrální území:	Přelouč [734560]
Číslo LV:	10010
Výměra [m ²]:	251
Typ parcely:	Parcela katastru nemovitostí
Mapový list:	DKM
Určení výměry:	Graficky nebo v digitalizované mapě
Způsob využití:	ostatní komunikace
Druh pozemku:	ostatní plocha



Vlastníci, jiní oprávnění

Město Přelouč, Československé armády 1665, 53533 Přelouč

Způsob ochrany nemovitosti

Nejsou evidovány žádné způsoby ochrany.

Seznam BPEJ

Parcela nemá evidované BPEJ.

Omezení vlastnického práva

Výp

Věcné břemeno (podle listiny)

Jiné zápisy

Výp

Změna výměr obnovou operátu

Obnova výměr obnovou operátu

Nemovitost je v územním obvodu, kde státní správu katastru nemovitostí ČR vykonává [Katastrální úřad pro Pardubický kraj, Katastrální pracoviště Pardubice](#).

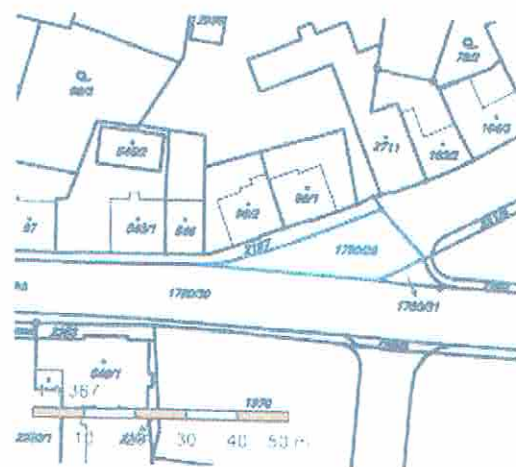
Zobrazené údaje mají informativní charakter. Platnost k 07.09.2016 13:00:00.

© 2004 - 2016 [Český úřad zeměměřický a katastrální](#), Pod sídlištěm 1800/9, Kobylisy, 18211 Praha 8
Podání určená katastrálním úřadům a pracovištím zasílejte přímo na [jejich e-mail adresu](#).

Verze aplikace: 5.3.2 build 0

Informace o pozemku

Parcelní číslo:	1780/28/2
Obec:	Přelouč [5/5500]?
Katastrální území:	Přelouč [734560]
Číslo LV:	10010
Výměra [m ²]:	276
Typ parcely:	Parcela katastru nemovitostí
Mapový list:	DKM
Určení výměry:	Ze souřadnic v S-JTSK
Způsob využití:	ostatní komunikace
Druh pozemku:	ostatní plocha



Vlastníci, jiní oprávnění

Město Přelouč, Československé armády 1665, 53533 Přelouč

Způsob ochrany nemovitosti

Nejsou evidovány žádné způsoby ochrany.

Seznam BPEJ

Parcela nemá evidované BPEJ.

Omezení vlastnického práva

Nejsou evidována žádná omezení.

Jiné zápisy

Změna výměr obnovou operátu

Nemovitost je v územním obvodu, kde státní správu katastru nemovitostí ČR vykonává [Katastrální úřad pro Pardubický kraj, Katastrální pracoviště Pardubice?](#)

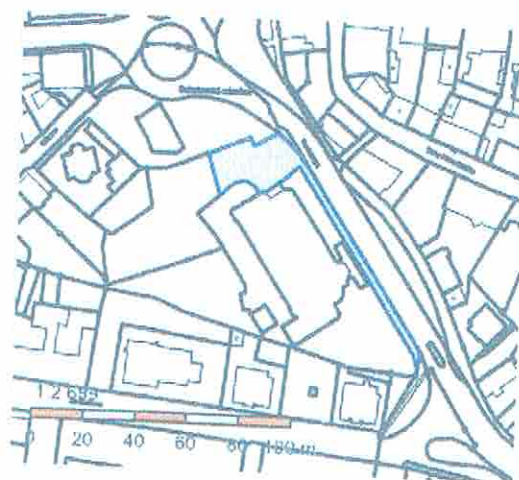
Zobrazené údaje mají informativní charakter. Platnost k 29.09.2016 15:00:00.

© 2004 - 2016 [Český úřad zeměměřický a katastrální?](#), Pod sídlištěm 1800/9, Kobylisy, 18211 Praha 8/2.
Podání určená katastrálním úřadům a pracovištím zasílejte přímo na [jejich e-mail adresu?](#).

Verze aplikace: 5.3.2 build 0

Informace o pozemku

Parcelní číslo:	1986/2
Obec:	Přelouč [575500]
Katastrální území:	Přelouč [734560]
Číslo LV:	10010
Výměra [m ²]:	779
Typ parcely:	Parcela katastru nemovitostí
Mapový list:	DKM
Určení výměry:	Ze souřadnic v S-JTSK
Způsob využití:	jiná plocha
Druh pozemku:	ostatní plocha



Vlastníci, jiní oprávnění

Město Přelouč, Československé armády 1665, 53533 Přelouč

Způsob ochrany nemovitosti

Nejsou evidovány žádné způsoby ochrany.

Seznam BPEJ

Parcela nemá evidované BPEJ.

Omezení vlastnického práva

Nejsou evidována žádná omezení.

Jiné zápisy

Nejsou evidovány žádné jiné zápisy.

Buďte opatrní! U každé bytové nemovitosti je třeba ověřit její právní stav.

Nemovitost je v územním obvodu, kde státní správu katastru nemovitostí ČR vykonává [Katastrální úřad pro Pardubický kraj, Katastrální pracoviště Pardubice](#).

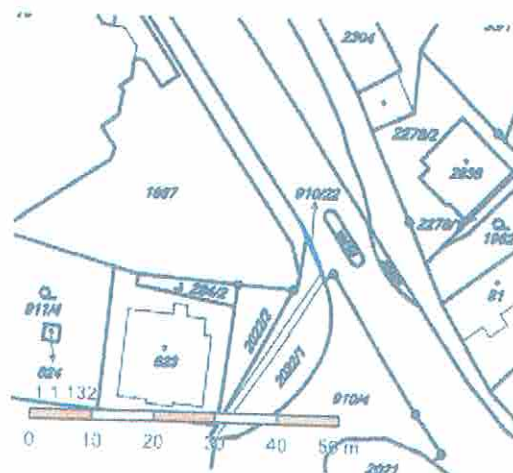
Zobrazené údaje mají informativní charakter. Platnost k 05.09.2016 13:00:00.

© 2004 - 2016 [Český úřad zeměměřický a katastrální](#), Pod sídlištěm 1800/9, Kobylisy, 18211 Praha 8
Podání určená katastrálním úřadům a pracovištím zasílejte přímo na [jejich e-mail adresu](#).

Verze aplikace: 5.3.2 build 0

Informace o pozemku

Parcelní číslo:	910/222
Obec:	Přelouč [5755001]
Katastrální území:	Přelouč [734560]
Číslo LV:	11214
Výměra [m ²]:	2
Typ parcely:	Parcela katastru nemovitostí
Mapový list:	DKM
Určení výměry:	Ze souřadnic v S-JTSK
Způsob využití:	jiná plocha
Druh pozemku:	ostatní plocha



Vlastníci, jiní oprávnění

Česká republika,

Ředitelství silnic a dálnic ČR, Na Pankráci 546/56, Nusle, 14000 Praha

Ředitelství silnic a dálnic ČR, Na Pankráci 546/56, Nusle, 14000 Praha

Způsob ochrany nemovitosti

Nejsou evidovány žádné způsoby ochrany.

Seznam BPEJ

Parcela nemá evidované BPEJ.

Omezení vlastnického práva

typ
Zahájení exekuce - Ředitelství silnic a dálnic ČR

Jiné zápisy

typ
Změna číslování parcel

Ředitelství silnic a dálnic ČR, Na Pankráci 546/56, Nusle, 14000 Praha

Nemovitost je v územním obvodu, kde státní správu katastru nemovitostí ČR vykonává [Katastrální úřad pro Pardubický kraj, Katastrální pracoviště Pardubice](#)

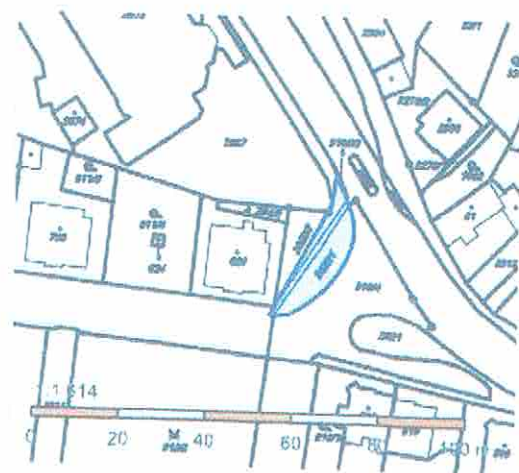
Zobrazené údaje mají informativní charakter. Platnost k 07.09.2016 13:00:00.

© 2004 - 2016 [Český úřad zeměměřický a katastrální](#), Pod sídlištěm 1800/9, Kobylisy, 18211 Praha 8
Podání určená katastrálními úřady a pracovišti zasílejte přímo na [jejich e-mail adresu](#).

Verze aplikace: 5.3.2 build 0

Informace o pozemku

Parcelní číslo:	2022/1
Obec:	Přelouč [575500]
Katastrální území:	Přelouč [734560]
Číslo LV:	10010
Výměra [m ²]:	231
Typ parcely:	Parcela katastru nemovitostí
Mapový list:	DKM
Určení výměry:	Ze souřadnic v S-JTSK
Způsob využití:	ostatní komunikace
Druh pozemku:	ostatní plocha



Vlastníci, jiní oprávnění

Město Přelouč, Československé armády 1665, 53533 Přelouč

Způsob ochrany nemovitosti

Nejsou evidovány žádné způsoby ochrany.

Seznam BPEJ

Parcela nemá evidované BPEJ.

Omezení vlastnického práva

Nejsou evidována žádná omezení.

Jiné zápisy

Nejsou evidovány žádné jiné zápisy.

Právní vztahy mezi jednotlivými pozemky a nemovitostmi jsou dle katastru nemovitostí ČR.

Nemovitost je v územním obvodu, kde státní správu katastru nemovitostí ČR vykonává [Katastrální úřad pro Pardubický kraj, Katastrální pracoviště Pardubice](#).

obrázené údaje mají informativní charakter. Platnost k 05.09.2016 13:00:00.

© 2004 - 2016 [Český úřad zeměměřický a katastrální](#), Pod sídlištěm 1800/9, Kobylisy, 18211 Praha 8
Podání určená katastrálním úřadům a pracovištím zasílejte přímo na [jejich e-mail adresu](#).

Verze aplikace: 5.3.2 build 0

Informace o pozemku

Parcelní číslo:	912/62
Obec:	Přelouč [57550012]
Katastrální území:	Přelouč [7345601]
Číslo LV:	10010
Výměra [m ²]:	2248
Typ parcely:	Parcela katastru nemovitostí
Mapový list:	DKM
Určení výměry:	Ze souřadnic v S-JTSK
Způsob využití:	ostatní komunikace
Druh pozemku:	ostatní plocha



Vlastníci, jiní oprávnění

Město Přelouč, Československé armády 1665, 53533 Přelouč

Způsob ochrany nemovitosti

Nejsou evidovány žádné způsoby ochrany.

Seznam BPEJ

Parcela nemá evidované BPEJ.

Omezení vlastnického práva

Věcné břemeno (podle listiny)

Jiné zápisy

Změna výměr obnovou operátu

Nemovitost je v územním obvodu, kde státní správu katastru nemovitostí ČR vykonává [Katastrální úřad pro Pardubický kraj, Katastrální pracoviště Pardubice](#).

Zobrazené údaje mají informativní charakter. Platnost k 07.09.2016 13:00:00.

© 2004 - 2016 [Český úřad zeměměřický a katastrální](#), Pod sídlištěm 1800/9, Kobylisy, 18211 Praha 8.
Podání určená katastrálním úřadům a pracovištím zasílejte přímo na [jejich e-mail adresu](#).

Verze aplikace: 5.3.2 build 0

Informace o pozemku

Parcelní číslo:	910/4
Obec:	Přelouč 15755001
Katastrální území:	Přelouč 17345601
Číslo LV:	11214
Výměra [m ²]:	658
Typ parcely:	Parcela katastru nemovitostí
Mapový list:	DKM
Určení výměry:	Ze souřadnic v S-JTSK
Způsob využití:	ostatní komunikace
Druh pozemku:	ostatní plocha



Vlastníci, jiní oprávnění

Česká republika,

Ředitelství silnic a dálnic ČR, Na Pankráci 546/56, Nusle, 14000 Praha

Způsob ochrany nemovitosti

Nejsou evidovány žádné způsoby ochrany.

Seznam BPEJ

Parcela nemá evidované BPEJ.

Omezení vlastnického práva

Zahájení exekuce - Ředitelství silnic a dálnic ČR

Jiné zápisy

Nejsou evidovány žádné jiné zápisy.

Nemovitost je v územním obvodu, kde státní správu katastru nemovitostí ČR vykonává [Katastrální úřad pro Pardubický kraj, Katastrální pracoviště Pardubice](#).

Zobrazené údaje mají informativní charakter. Platnost k 29.09.2016 15:00:00.

© 2004 - 2016 [Český úřad zeměměřický a katastrální](#), Pod sídlištěm 1800/9, Kobylisy, 18211 Praha B.
Podání určená katastrálním úřadům a pracovištím zasílejte přímo na [jejich e-mail adresu](#).

Verze aplikace: 5.3.2 build 0

Informace o pozemku

Parcelní číslo:	1817/12
Obec:	Přelouč [575500]2
Katastrální území:	Přelouč [734560]
Číslo LV:	1635
Výměra [m ²]:	16769
Typ parcely:	Parcela katastru nemovitostí
Mapový list:	DKM
Určení výměry:	Graficky nebo v digitalizované mapě
Způsob využití:	silnice
Druh pozemku:	ostatní plocha



Vlastníci, jiní oprávnění

Pardubický kraj, Komenského náměstí 125, Pardubice-Staré Město, 53002 Pardubice

Správa a údržba silnic Pardubického kraje, Doubravice 98, 53353 Pardubice

Způsob ochrany nemovitosti

Nejsou evidovány žádné způsoby ochrany.

Seznam BPEJ

Parcela nemá evidované BPEJ.

Omezení vlastnického práva

Věcné břemeno (podle listiny)

Věcné břemeno užívání

iné zápisy

Změna číslování parcel

Nemovitost je v územním obvodu, kde státní správu katastru nemovitostí ČR vykonává [Katastrální úřad pro Pardubický kraj, Katastrální pracoviště Pardubice2](#)

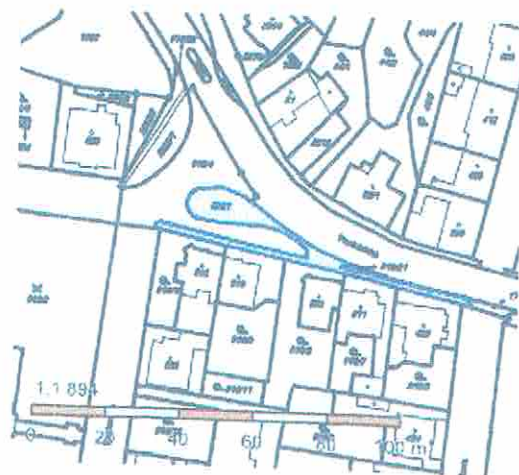
obrazené údaje mají informativní charakter. Platnost k 29.09.2016 15:00:00.

2004 - 2016 [Český úřad zeměměřický a katastrální2](#), Pod sídlištěm 1800/9, Kobylisy, 18211 Praha 82
údání určená katastrálním úřadům a pracovištím zasílejte přímo na [jejich e-mail adresu2](#).

Verze aplikace: 5.3.2 build 0

Informace o pozemku

Parcelní číslo:	2021/2
Obec:	Přelouč 15755001/2
Katastrální území:	Přelouč 17345601
Číslo LV:	10010
Výměra [m ²]:	366
Typ parcely:	Parcela katastru nemovitostí
Mapový list:	DKM
Určení výměry:	Ze souřadnic v S-JTSK
Způsob využití:	ostatní komunikace
Druh pozemku:	ostatní plocha



Vlastníci, jiní oprávnění

Město Přelouč, Československé armády 1665, 53533 Přelouč

Způsob ochrany nemovitosti

Nejsou evidovány žádné způsoby ochrany.

Seznam BPEJ

Parcela nemá evidované BPEJ.

Omezení vlastnického práva

Nejsou evidována žádná omezení.

Jiné zápisy

Změna výměr obnovou operátu

Nemovitost je v územním obvodu, kde státní správu katastru nemovitostí ČR vykonává [Katastrální úřad pro Pardubický kraj, Katastrální pracoviště Pardubice](#).

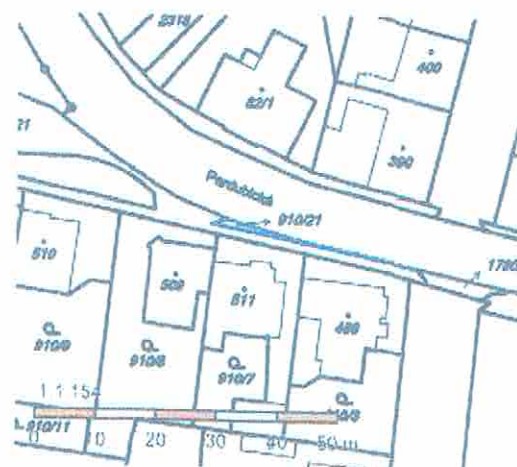
Zobrazené údaje mají informativní charakter. Platnost k 07.09.2016 13:00:00.

© 2004 - 2016 [Český úřad zeměměřický a katastrální](#), Pod sídlištěm 1800/9, Kolovřes, 18211 Praha 8.
Odání určená katastrálním úřadům a pracovištím zasílejte přímo na [jejich e-mail adresu](#).

Verze aplikace: 5.3.2 build 0

Informace o pozemku

Parcelní číslo:	910/21
Obec:	Přelouč [575560]
Katastrální území:	Přelouč [734560]
Číslo LV:	11214
Výměra [m ²]:	13
Typ parcely:	Parcela katastru nemovitostí
Mapový list:	DKM
Určení výměry:	Ze souřadnic v S-JTSK
Způsob využití:	ostatní komunikace
Druh pozemku:	ostatní plocha



Vlastníci, jiní oprávnění

Česká republika,

[Ředitelství silnic a dálnic ČR, Na Pankráci 546/56, Nusle, 14000 Praha](#)

[Ředitelství silnic a dálnic ČR, Na Pankráci 546/56, Nusle, 14000 Praha](#)

Způsob ochrany nemovitosti

Nejsou evidovány žádné způsoby ochrany.

Seznam BPEJ

Parcela nemá evidované BPEJ.

Omezení vlastnického práva

Zahájení exekuce - Ředitelství silnic a dálnic ČR

Jiné zápisy

Změna číslování parcel

Nemovitost je v územním obvodu, kde státní správu katastru nemovitostí ČR vykonává [Katastrální úřad pro Pardubický kraj, Katastrální pracoviště Pardubice](#)

Zobrazené údaje mají informativní charakter. Platnost k 07.09.2016 13:00:00.

© 2004 - 2016 [Český úřad zeměměřický a katastrální](#), Pod sídlištěm 1800/9, Kobylisy, 18211 Praha 8
Podání určená katastrálním úřadům a pracovištím zasílejte přímo na [jejich e-mail adresu](#).

Verze aplikace: 5.3.2 build 0

Informace o pozemku

Parcelní číslo:	910/20
Obec:	Přelouč 15755001
Katastrální území:	Přelouč 17345601
Číslo LV:	10010
Výměra [m ²]:	1258
Typ parcely:	Parcela katastru nemovitostí
Mapový list:	DKM
Určení výměry:	Graficky nebo v digitalizované mapě
Způsob využití:	ostatní komunikace
Druh pozemku:	ostatní plocha



Vlastníci, jiní oprávnění

Město Přelouč, Československé armády 1665, 53533 Přelouč

Způsob ochrany nemovitosti

Nejsou evidovány žádné způsoby ochrany.

Seznam BPEJ

Parcela nemá evidované BPEJ.

Omezení vlastnického práva

Nejsou evidována žádná omezení.

Jiné zápisy

1990
Změna výměr obnovou operátu
1990
Změna výměr obnovou operátu

Nemovitost je v územním obvodu, kde státní správu katastru nemovitostí ČR vykonává [Katastrální úřad pro Pardubický kraj, Katastrální pracoviště Pardubice](#).

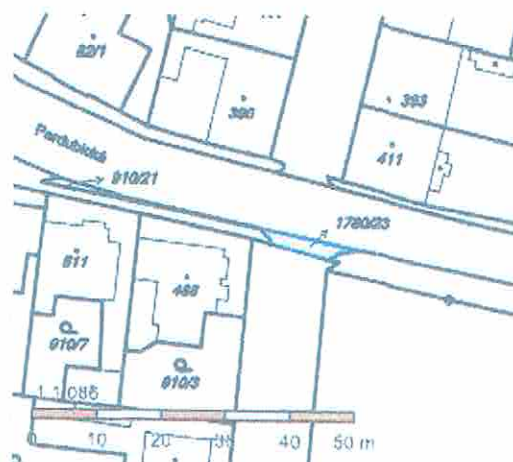
Zobrazené údaje mají informativní charakter. Platnost k 27.09.2016 13:00:00.

© 2004 - 2016 [Český úřad zeměměřický a katastrální](#), Pod sídlištěm 1800/9, Kobylisy, 18211 Praha 8
Podání určená katastrálním úřadům a pracovištím zasílejte přímo na [jejich e-mail adresu](#).

Verze aplikace: 5.3.2 build 0

Informace o pozemku

Parcelní číslo:	1780/232
Obec:	Přelouč 157550012
Katastrální území:	Přelouč 17345601
Číslo LV:	11214
Výměra [m ²]:	28
Typ parcely:	Parcela katastru nemovitostí
Mapový list:	DKM
Určení výměry:	Ze souřadnic v S-JTSK
Způsob využití:	ostatní komunikace
Druh pozemku:	ostatní plocha



Vlastníci, jiní oprávnění

Česká republika,	
Ředitelství silnic a dálnic ČR, Na Pankráci 546/56, Nusle, 14000 Praha	

Způsob ochrany nemovitosti

Nejsou evidovány žádné způsoby ochrany.

Seznam BPEJ

Parcela nemá evidované BPEJ.

Omezení vlastnického práva

Zahájení exekuce - Ředitelství silnic a dálnic ČR

Jiné zápisy

Nejsou evidovány žádné jiné zápisy.

Nemovitost je v územním obvodu, kde státní správu katastru nemovitostí ČR vykonává [Katastrální úřad pro Pardubický kraj, Katastrální pracoviště Pardubice](#).

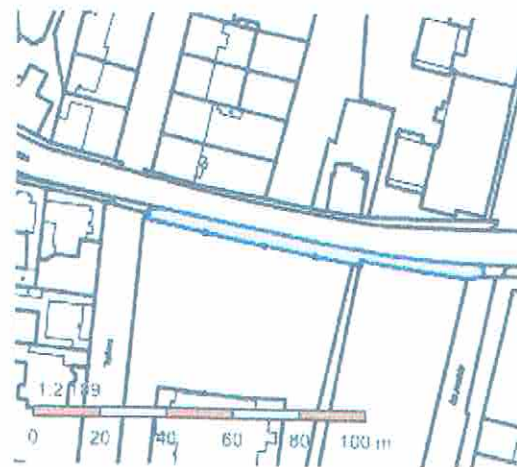
Zobrazené údaje mají informativní charakter. Platnost k 08.09.2016 07:00:02.

© 2004 - 2016 [Český úřad zeměměřický a katastrální](#), Pod sídlištěm 1800/9, Kobylisy, 18211 Praha 8.
Podání určená katastrálním úřadům a pracovištím zasílejte přímo na [jejich e-mail adresu](#).

Verze aplikace: 5.3.2 build 0

Informace o pozemku

Parcelní číslo:	2023/2
Obec:	Přelouč [5755001/2]
Katastrální území:	Přelouč [734560]
Číslo LV:	10010
Výměra [m ²]:	423
Typ parcely:	Parcela katastru nemovitostí
Mapový list:	DKM
Určení výměry:	Graficky nebo v digitalizované mapě
Způsob využití:	ostatní komunikace
Druh pozemku:	ostatní plocha



Vlastníci, jiní oprávnění

Město Přelouč, Československé armády 1665, 53533 Přelouč

Způsob ochrany nemovitosti

Nejsou evidovány žádné způsoby ochrany.

Seznam BPEJ

Parcela nemá evidované BPEJ.

Omezení vlastnického práva

Věcné břemeno (podle listiny)

Jiné zápisy

Změna výměr obnovou operátu

Nemovitost je v územním obvodu, kde státní správu katastru nemovitostí ČR vykonává [Katastrální úřad pro Pardubický kraj, Katastrální pracoviště Pardubice](#).

Zobrazené údaje mají informativní charakter. Platnost k 09.09.2016 07:00:00.

© 2004 - 2016 [Český úřad zeměměřický a katastrální](#), Pod sídlištěm 1800/9, Kobylisy, 18211 Praha 8.
Podání určená katastrálním úřadům a pracovištím zasílejte přímo na [jejich e-mail adresu](#).

Verze aplikace: 5.3.2 build 0